


# 弊社導入UAVレーザー

- 1.UAV:(株)石川エネルギーリサーチ社 Build Flyer
- 2.レーザー装置:AA450(OPT)  
<https://opt-techno.com/>
- 3.解析ソフトウェア:CoPre2
- 4.テストフライト実施済み
- 5.お問い合わせお待ちしております(営業部まで)




Build Flyer



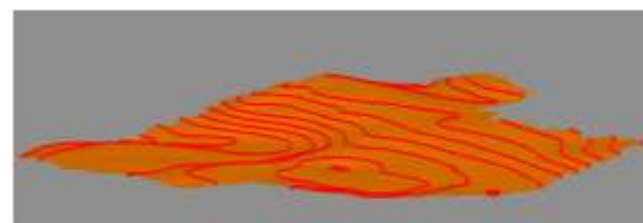
フライトプラン



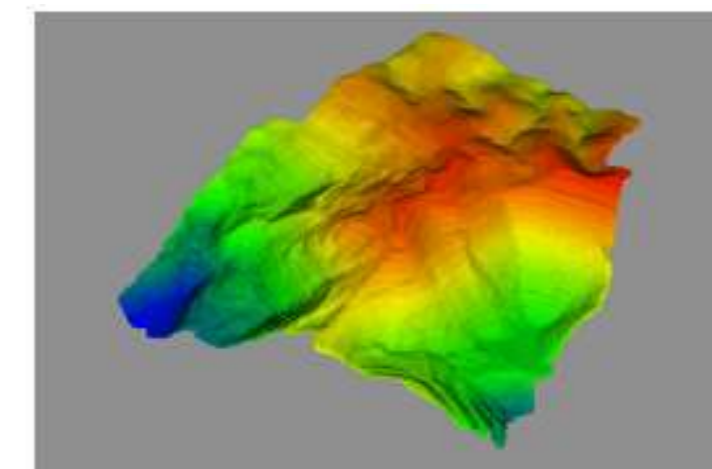
カラー点群




段彩表示




コンタ作成



地表抽出



検証点、認証点



スキャンレートは高速・72万点/秒(3 return)のため、木々の間を通過して地表面のデータを多く取得できます。



3Dモデル上で、任意箇所断面を作成する